

van **Liesbeth Arras**
dienst **sport**
datum **12-02-2009**

Vergadering: werkgroep mountainbike – 10/2/2009

Aanwezig: Fons De Bie, Jan Boeckx, Ronny Aerts, schepen Wim Jordens, medewerker dienst sport Paulette Claes en sportfunctionaris Liesbeth Arras

Verontschuldigd: Marc Smolders

1. Brief familie Ackermans

Toelichting: de familie Ackermans heeft een brief ontvangen met de vraag om toestemming te geven voor het verloop van een vast mountainbikeroute over hun privé-eigendom. Bij dit schrijven was een fout plannetje gevoegd waardoor de familie een verkeerd beeld van de route in gedachten heeft. De vaste route zal niet tussen de woonst en de schuur van de familie Ackermans lopen, maar zal gewoon de asfaltweg in Blommerschot volgen.

Besluit: de dienst sport zal een schrijven richten aan de familie Ackermans waarin kennis wordt genomen van hun schrijven van 3/2/2009 en de familie uitgenodigd wordt voor een informeel gesprek.

2. Afwijkingen vooropgesteld parcours

Toelichting: gezien op sommige plaatsen geen toelating wordt bekomen, dienen er enkele wijzigingen te gebeuren aan het vooropgestelde parcours.

Besluit:

Blommerschot: niet via het bos, wel wordt de asfaltweg gevolgd.

's Herenbos: niet via Zalfen, wel via huis boswachter op de Lierselei, rechtdoor tot aan de hooiberghoeve.

3. Bepalen definitieve parcours Oostmalle

Toelichting: het definitieve parcours Oostmalle wordt overlopen (plan in bijlage).

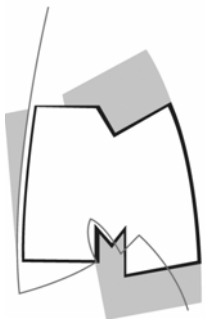
Er zijn nog enkele struikelblokken:

- 1) Luc Van Laer: heeft schriftelijk wijziging van parcours aangevraagd.
- 2) De Brouhoven: aangetekend schrijven is afgehaald, geen antwoord ontvangen voor gevraagde datum waardoor toelating als ok mag beschouwd worden.
- 3) Lenaerts: aangetekend schrijven nooit afgehaald, parcours meegegevens met Louis Van den Eynde, toelating over privé-eigendom ontbreekt nog.
- 4) 's Herenbos en Wolfsschot: negatief advies voor 's Herenbos, positief advies voor Wolfsschot voor occasionele tochten maar niet voor vast parcours.

Besluit: de werkgroep gaat akkoord met het aangepaste parcours (zie bijlage).

- Jan Van Roey neemt contact op met de heer Lenaerts om parcours en toelating over privé-eigendom te bespreken en desnoods alternatieven te zoeken.

- Negatief advies voor 's Herenbos en Wolfsschot wordt overgemaakt aan SPONARO voor verder overleg.



Er worden twee startplaatsen voorzien, nl aan de sporthal Berckhoven en aan het Provinciaal Vormingscentrum.

4. Nazicht percentage verharde – onverharde ondergrond

5. Afrijden parcours Oostmalle met de dienst sport

Toelichting: in de richtlijnen voor een permanente mountainbikeroute opgesteld door Bloso staat duidelijk vermeld dat 50% van de route over onverharde wegen moet lopen.

Besluit: de werkgroep zal op zaterdag 7 maart 2009 het parcours Oostmalle affietsen om zo het percentage onverharde – verharde wegen in kaart te kunnen brengen. Afspraak om 9u aan sporthal Berckhoven.

6. Toelichting richtlijnen permanente mountainbikeroute

Toelichting: de sportfunctionaris heeft bij Bloso de richtlijnen voor een permanente mountainbikeroute opgevraagd. Deze worden overlopen:

Algemene voorwaarden

- één of meerdere startplaatsen
- één of meerdere lussen
- lussen in verschillende kleuren (1. groen 2. blauw 3. rood)
- vast becijld
- hoofdzakelijk gelokaliseerd in één gemeente
- voldoende sportief parcours, moet een fysieke inspanning vragen
- verbindingen met andere routes mogelijk in geel
- totale lengte min. 35 km
- respect voor bos en natuur
- bij privé, openbare en andere wegen toelating eigenaar vereist
- moeilijkheidsgraad toekennen: * beginner ** met ervaring *** geofende

Voorwaarden wegkeuze

- vermijden: drukke wegen / gevaarlijke kruispunten / overlappingsen met wandel- fiets en ruiterspaden
- éénrichtingsverkeer doorvoeren op smalle paden
- voorkeur wegen met hoogteverschillen
- min. 50% onverhard
- probeer wegen met erfdiensbaarheid of ander karakter te vermijden

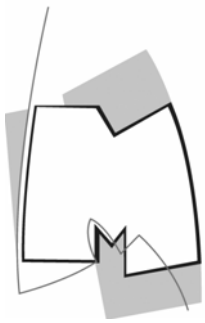
Aanvraagprocedure

Erkenning wordt verleend door Prov. werkgroep Sport en Natuur

- 1) gemeente/schepencollge doet schriftelijk aanvraag bij Prov. werkgroep Sport en Natuur – voor 1 mei van het jaar dat voorafgaat aan de ontwikkeling van de route
- 2) gemeente ontvangt advies ten laatste op 1/10 van Prov. werkgroep Sport en Natuur
- 3) bij gunstig advies kan uitwerking van route opgestart worden
- 4) voor de ontwikkeling van het parcours aanvraagformulier overmaken aan Bloso-inspectiedienst
- 5) erkenning gaat in na goedkeuring van de Prov. werkgroep Sport en Natuur

Bewegwijzering

- * startpaneel: bij elke startplaats in hout of metaal



* bewegwijzeringsplaatjes: in aluminium – 10 cm x 10 cm – bevestigd op verticale zijde palen

* bewegwijzering aan rechter kant parcours plaatsen bij elke richtingsverandering, voor en na kruispunt en herhalen bij langaanhoudende richting

* gemeenteplaatjes: in aluminium - 10 cm x 5 cm – bij alle grensovergangen

* connectieborden: in hout of metaal – 60 cm x 50 cm – aan splitsing van lussen

* gevaarsborden: in aluminium – 10 cm x 10 cm – op gevaarlijke punten – bevestigd op verticale zijde van paal onder bewegwijzeringsplaatjes

* palen: vierkant – in hout – 12 cm b – 1,50m l – steekt 1 m uit boven grond – 50 cm in grond met beton verankert

Promotiemateriaal

* routebeschrijvingskaart: topografische kaart met uittekening van parcours met lussen

* website: bloso – provincie

Controle en nazorg

- maandelijks: door meter / peter die rapporteren aan sportdienst die opvolgt

- jaarlijks: door Bloso-inspectiedienst

Toelevering

* vanuit de Prov. stuurgroep

- 2 startpanelen

- 1 connectiebord per lus

- 250 palen

- 300 bewegwijzeringsplaatjes

- 10 gemeenteplaatjes

- 10 gevaarsborden

- 1000 flyers + lay out voor extra flyers

- routebeschrijvingskaarten

- stickers voor overplakking bij verbleking

- jaarlijks geschenk voor meter / peter

- gratis verzekering voor meter / peter

- reservepakket: 10 groen + blauwe + rode bewegwijzeringsplaatjes + reservestickers

* vanuit de gemeente

- plaatsing materiaal

- kostprijs drukken routebeschrijvingskaarten + extra folders

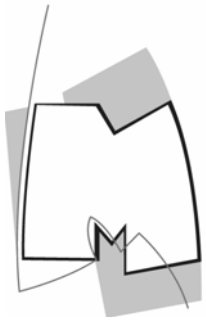
- nazorg en onderhoud route

- routekaart met nummering van bewegwijzeringsplaatjes toeleveren aan meter / peter

Besluit: de sportfunctionaris vraagt na bij Bloso wat er juist dient aangevraagd te worden voor 1 mei en hoe deze aanvraag moet gebeuren (aanvraagformulier opvragen).

7. Toelichting parcours Westmalle

Toelichting: Ronny Aerts geeft een stand van zaken. Toelating over domein van de Trappisten blijft moeilijk. Ronny Aerts heeft al enkele goede gesprekken gehad met de boswachter waar alternatieven naar voor kwamen. Volgend gesprek wordt gepland na 1 mei.



gemeente
malle

VERSLAG

Besluit: indien de gemeente voor 1 mei een aanvraag moet indienen bij Bloso zullen beide parcours (Oostmalle en Westmalle) ingediend worden.

De volgende vergadering gaat door op dinsdag 17 maart 2009 om 20.00 uur in het gemeentehuis.

Voor verslag
Liesbeth Arras
dienst sport